



АДМИНИСТРАЦИЯ ВЛАДИМИРСКОЙ ОБЛАСТИ
ГОСУДАРСТВЕННАЯ ИНСПЕКЦИЯ
ПО ОХРАНЕ ОБЪЕКТОВ КУЛЬТУРНОГО НАСЛЕДИЯ

ПО С Т А Н О В Л Е Н И Е

21.11.2016

№ 84

Об утверждении границ и режима использования территорий объектов культурного наследия, расположенных в городе Суздаль Владимирской области

В соответствии с Федеральным законом от 25.06.2002 № 73-ФЗ «Об объектах культурного наследия (памятниках истории и культуры) народов Российской Федерации», постановлением Губернатора области от 17.10.2007 № 774 «Об утверждении Положения о Государственной инспекции по охране объектов культурного наследия администрации Владимирской области» **п о с т а н о в л я ю :**

1. Утвердить:

1.1. Границы территории объекта культурного наследия регионального значения «Здание середины XIX века, бывшая Суздальская земская управа» и выявленного объекта культурного наследия «Ворота здания земской управы» (Владимирская область, город Суздаль, ул. Ленина, д. 43) согласно приложению № 1.

1.2. Границы территории выявленного объекта культурного наследия «Водонапорная башня» (Владимирская область, город Суздаль, ул. Ленина, д. 43) согласно приложению № 2.

1.3. Границы территории объекта культурного наследия регионального значения «Дом «Мизиновой» (Владимирская область, город Суздаль, ул. Ленина, д. 44) согласно приложению № 3.

1.4. Границы территории объектов культурного наследия местного (муниципального) значения «Здание земской больницы», 60-е гг. XIX в. и

«Ворота здания земской больницы», 60-е гг. XIX в. (Владимирская область, город Суздаль, ул. Ленина, д. 45) согласно приложению № 4.

1.5. Границы территории объекта культурного наследия регионального значения «Здание заразного корпуса», 1911-1913 гг. (Владимирская область, город Суздаль, ул. Ленина, д. 43-45) согласно приложению № 5.

1.6. Границы территории объекта культурного наследия регионального значения «Здание бывшей мужской гимназии», XIX век (Владимирская область, город Суздаль, ул. Ленина, д. 50) согласно приложению № 6.

1.7. Границы территории объекта культурного наследия местного (муниципального) значения «Дом жилой», XIX в. (Владимирская область, город Суздаль, ул. Ленина, д. 53) согласно приложению № 7.

1.8. Границы территории объекта культурного наследия регионального значения «Здание 1831 года, жилой дом владельцев красильной и ткацкой фабрики» и выявленного объекта культурного наследия «Ворота дома» (Владимирская область, город Суздаль, ул. Ленина, д. 55) согласно приложению № 8.

1.9. Границы территории объекта культурного наследия регионального значения «Здание начала XIX века, одно из первых построенных по Екатерининскому плану 1788 года» (Владимирская область, город Суздаль, ул. Ленина, д. 57) согласно приложению № 9.

1.10. Границы территории объекта культурного наследия регионального значения «Здание начала XIX века, бывший дом кузнецов Калининых» (Владимирская область, город Суздаль, ул. Ленина, д. 60) согласно приложению № 10.

1.11. Режим использования территории объектов культурного наследия, указанных в подпунктах 1.1., 1.2., 1.3., 1.4., 1.5., 1.6., 1.7., 1.8., 1.9. и 1.10. согласно приложению № 11.

2. Контроль за исполнением данного постановления возложить на начальника отдела государственного надзора и государственной охраны объектов культурного наследия.

3. Настоящее постановление вступает в силу со дня его официального опубликования.

Начальник Государственной инспекции



Е.И. Гранкин

от 21.11.2016 № 84

Описание

границ территории объекта культурного наследия регионального значения «Здание середины XIX века, бывшая Суздальская земская управа» и выявленного объекта культурного наследия «Ворота здания земской управы» (Владимирская область, город Суздаль, ул. Ленина, д. 43)

Границы территории объекта культурного наследия регионального значения «Здание середины XIX века, бывшая Суздальская земская управа» и выявленного объекта культурного наследия «Ворота здания земской управы» (Владимирская область, город Суздаль, ул. Ленина, д. 43) проходят следующим образом:

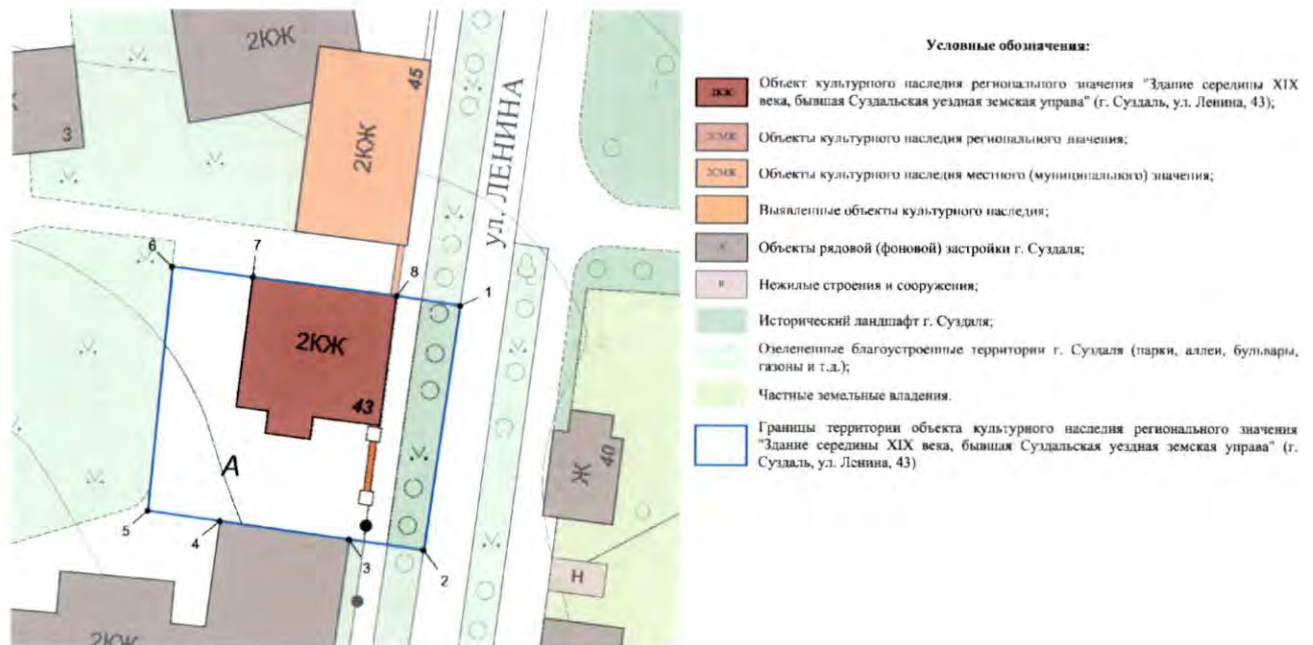
- от точки 1 до точки 2 - граница начинается от точки 1 на западном контуре проезжей части улицы Ленина и следует в юго-юго-западном направлении вдоль этого контура;

- от точки 2 до точки 5 – граница поворачивает под прямым углом и следует в западном-северо-западном направлении параллельно южному фасаду дома № 43, далее следует вдоль северного фасада дома № 45 к.5, далее следует в том же направлении по внутриворотовой территории;

- от точки 5 до точки 6 – граница поворачивает под прямым углом и следует в северо-северо-восточном направлении по внутриворотовой территории вдоль восточного контура газона;

- от точки 6 до точки 1 - граница поворачивает под прямым углом и следует по внутриворотовой территории, далее следует в том же направлении вдоль северного фасада дома № 43, далее следует в том же направлении до пересечения с западным контуром проезжей части улицы Ленина.

Карта (схема) границ территории
 объекта культурного наследия регионального значения
 «Здание середины XIX века, бывшая Суздальская земская управа» и выявленного
 объекта культурного наследия «Ворота здания земской управы»
 (Владимирская область, город Суздаль, ул. Ленина, д. 43)



Координаты поворотных (характерных) точек к карте (схеме)
 границ территории объекта культурного наследия регионального значения
 «Здание середины XIX века, бывшая Суздальская земская управа» и выявленного
 объекта культурного наследия «Ворота здания земской управы»
 (Владимирская область, город Суздаль, ул. Ленина, д. 43)

Наименование (номер) поворотной (характерной) точки	Координаты поворотных точек в системе координат МСК-33	
	X	Y
Точка 1.	223078.90	223494.04
Точка 2.	223043.44	223488.79
Точка 3.	223044.94	223477.89
Точка 4.	223047.56	223458.95
Точка 5.	223049.03	223448.34
Точка 6.	223084.45	223451.85
Точка 7.	223082.95	223463.72
Точка 8.	223080.29	223484.77

от 21.11.2016 № 84

Описание
границ территории выявленного объекта культурного наследия
«Водонапорная башня»
(Владимирская область, город Суздаль, ул. Ленина, д. 43)

Границы территории выявленного объекта культурного наследия «Водонапорная башня» (Владимирская область, город Суздаль, ул. Ленина, д. 43) проходят следующим образом:

- от точки 1 до точки 2 - граница начинается от точки 1 на внутривортовой территории, далее следует в юго-восточном направлении параллельно восточному фасаду дома № 3а до пересечения с северо-восточным углом южного крыла дома № 3а;

- от точки 2 до точки 3 – граница поворачивает под прямым углом и следует в юго-западном направлении вдоль северного фасада южного крыла дома № 3а;

- от точки 3 до точки 6 – граница поворачивает под прямым углом и следует в северо-западном направлении вдоль восточного фасада дома № 3а, также вдоль западного фасада здания водонапорной башни;

- от точки 6 до точки 1 - граница поворачивает под прямым углом и следует в восточном-северо-восточном направлении параллельно северному фасаду южного крыла дома № 3а и северному фасаду здания водонапорной башни.

Карта (схема) границ территории
 выявленного объекта культурного наследия
 «Водонапорная башня»
 (Владимирская область, город Суздаль, ул. Ленина, д. 43)



Координаты поворотных (характерных) точек к карте (схеме)
 границ территории выявленного объекта культурного наследия
 «Водонапорная башня»
 (Владимирская область, город Суздаль, ул. Ленина, д. 43)

Наименование (номер) поворотной (характерной) точки	Координаты поворотных точек в системе координат МСК-33	
	X	Y
Точка 1.	223077.45	223375.62
Точка 2.	223053.90	223382.89
Точка 3.	223046.96	223360.40
Точка 4.	223054.90	223357.94
Точка 5.	223062.87	223355.49
Точка 6.	223071.24	223352.90

от 21.11.2016 № 84

Описание

границ территории объекта культурного наследия регионального значения
«Дом «Мизиновой»
(Владимирская область, город Суздаль, ул. Ленина, д. 44)

Границы территории объекта культурного наследия регионального значения «Дом «Мизиновой» (Владимирская область, город Суздаль, ул. Ленина, д. 44) проходят следующим образом:

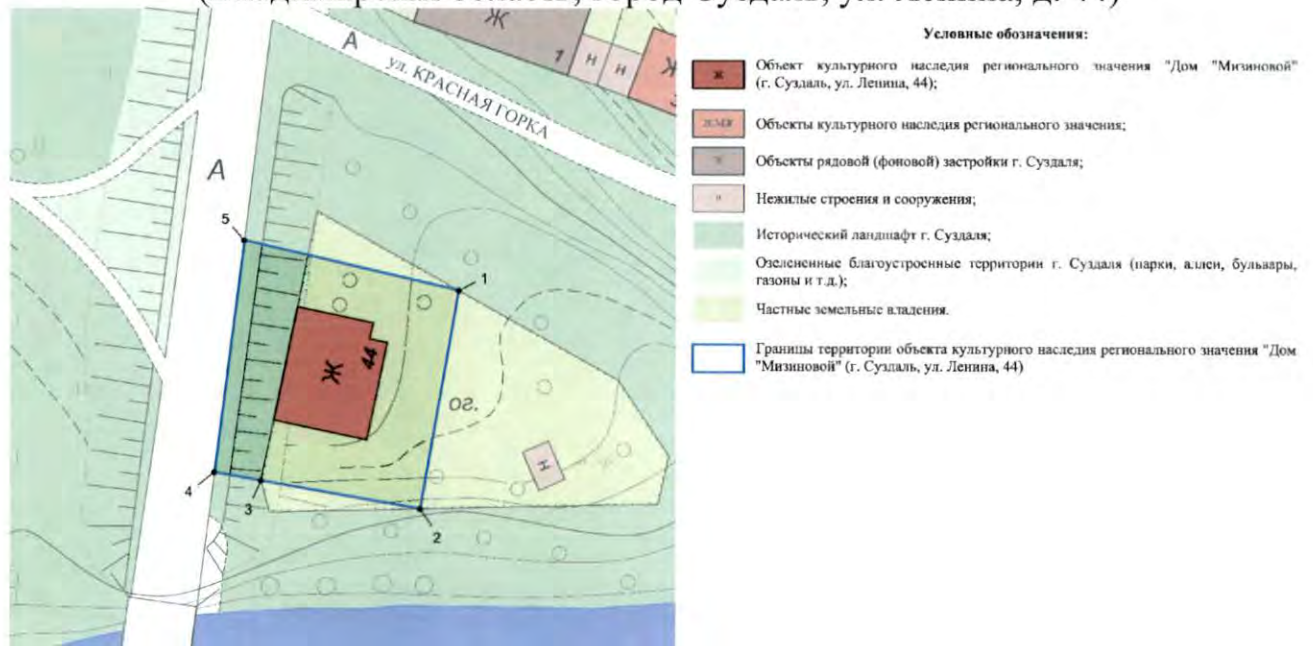
- от точки 1 до точки 2 - граница начинается от точки 1 на северном контуре ограждения домовладения № 44 и следует в юго-юго-западном направлении по внутридворовой территории до пересечения с южным контуром этого ограждения;

- от точки 2 до точки 4 – граница поворачивает под прямым углом и следует в западном-северо-западном направлении по внутридворовой территории до пересечения с восточным контуром проезжей части улицы Ленина;

- от точки 4 до точки 5 – граница поворачивает под прямым углом и следует в северо-северо-восточном направлении вдоль восточного контура проезжей части улицы Ленина;

- от точки 5 до точки 1 – граница поворачивает почти под прямым углом и следует в восточном-юго-восточном направлении параллельно северному фасаду дома № 44.

Карта (схема) границ территории
 объекта культурного наследия регионального значения
 «Дом «Мизиновой»
 (Владимирская область, город Суздаль, ул. Ленина, д. 44)



Координаты поворотных (характерных) точек к карте (схеме)
 границ территории объекта культурного наследия регионального значения
 «Дом «Мизиновой»
 (Владимирская область, город Суздаль, ул. Ленина, д. 44)

Наименование (номер) поворотной (характерной) точки	Координаты поворотных точек в системе координат МСК-33	
	X	Y
Точка 1.	223265.65	223558.11
Точка 2.	223233.95	223552.50
Точка 3.	223237.98	223529.32
Точка 4.	223239.17	223522.47
Точка 5.	223272.89	223526.77

от 21 11 2016 № 84

Описание

границ территории объектов культурного наследия местного (муниципального) значения «Здание земской больницы», 60-е гг. XIX в. и «Ворота здания земской больницы», 60-е гг. XIX в.

(Владимирская область, город Суздаль, ул. Ленина, д. 45)

Границы территории объектов культурного наследия местного (муниципального) значения «Здание земской больницы», 60-е гг. XIX в. и «Ворота здания земской больницы», 60-е гг. XIX в. (Владимирская область, город Суздаль, ул. Ленина, д. 45) проходят следующим образом:

- от точки 1 до точки 2 - граница начинается от точки 1 на западном контуре проезжей части улицы Ленина, далее следует вдоль этого контура в юго-юго-западном направлении;

- от точки 2 до точки 5 - граница поворачивает под прямым углом и следует в западном-северо-западном направлении до пересечения с северо-западным углом дома № 43, далее следует вдоль северного фасада дома № 43, далее следует в том же направлении до пересечения с контуром газона;

- от точки 5 до точки 6 - граница поворачивает под прямым углом и следует в северо-северо-восточном направлении до пересечения с юго-западным углом здания, примыкающего с севера к дому № 45;

- от точки 6 до точки 7 - граница следует в северо-восточном направлении вдоль южного фасада здания, примыкающего с севера к дому № 45;

- от точки 7 до точки 9 - граница следует слева направо вдоль части западного фасада, затем вдоль северного фасада дома № 45;

- от точки 9 до точки 10 - граница следует в северо-северо-западном направлении вдоль восточного фасада здания, примыкающего с севера к дому № 45;

- от точки 10 до точки 11 - граница следует в северо-северо-восточном направлении вдоль контура газона;

- от точки 11 до точки 1 - граница поворачивает под прямым углом и следует в восточном-юго-восточном направлении параллельно северному фасаду дома № 45 до пересечения с западным контуром проезжей части улицы Ленина.

Карта (схема) границ территории
 объектов культурного наследия местного (муниципального) значения
 «Здание земской больницы», 60-е гг. XIX в. и «Ворота здания земской больницы»,
 60-е гг. XIX в.
 (Владимирская область, город Суздаль, ул. Ленина, д. 45)



Координаты поворотных (характерных) точек к карте (схеме)
 границ территории объектов культурного наследия
 местного (муниципального) значения «Здание земской больницы», 60-е гг. XIX в.
 и «Ворота здания земской больницы», 60-е гг. XIX в.
 (Владимирская область, город Суздаль, ул. Ленина, д. 45)

Наименование (номер) поворотной (характерной) точки	Координаты поворотных точек в системе координат МСК-33	
	X	Y
Точка 1.	223127.06	223501.16
Точка 2.	223078.90	223494.04
Точка 3.	223080.29	223484.77
Точка 4.	223082.95	223463.72
Точка 5.	223084.54	223451.86
Точка 6.	223105.38	223454.16
Точка 7.	223108.45	223472.24
Точка 8.	223116.53	223473.26
Точка 9.	223115.76	223479.29
Точка 10.	223127.32	223477.33
Точка 11.	223130.62	223478.02

от 21.11.2016 № 84

Описание

границ территории объекта культурного наследия регионального значения
«Здание заразного корпуса», 1911-1913 гг.
(Владимирская область, город Суздаль, ул. Ленина, д. 43-45)

Границы территории объекта культурного наследия регионального значения «Здание заразного корпуса», 1911-1913 гг. (Владимирская область, город Суздаль, ул. Ленина, д. 43-45) проходят следующим образом:

- от точки 1 до точки 2 - граница начинается от точки 1 на местности и следует в юго-восточном направлении параллельно восточному фасаду здания заразного корпуса;

- от точки 2 до точки 4 – граница поворачивает под прямым углом и следует в юго-западном направлении параллельно южному фасаду здания заразного корпуса, затем следует в том же направлении вдоль северного фасада дома № 45 к. 9;

- от точки 4 до точки 5 – граница поворачивает почти под прямым углом и следует в северо-северо-западном направлении почти параллельно западному фасаду здания заразного корпуса;

- от точки 5 до точки 1 - граница поворачивает почти под прямым углом и следует в восточном-северо-восточном направлении параллельно северному фасаду здания заразного корпуса.

Карта (схема) границ территории
 границ территории объекта культурного наследия регионального значения
 «Здание заразного корпуса», 1911-1913 гг.
 (Владимирская область, город Суздаль, ул. Ленина, д. 43-45)



Координаты поворотных (характерных) точек к карте (схеме)
 границ территории объекта культурного наследия регионального значения
 «Здание заразного корпуса», 1911-1913 гг.
 (Владимирская область, город Суздаль, ул. Ленина, д. 43-45)

Наименование (номер) поворотной (характерной) точки	Координаты поворотных точек в системе координат МСК-33	
	X	Y
Точка 1.	223033.04	223406.08
Точка 2.	223007.50	223414.18
Точка 3.	223004.96	223406.57
Точка 4.	223002.11	223397.34
Точка 5.	223028.73	223390.49

от 21.11.2016 № 84

Описание

границ территории объекта культурного наследия регионального значения
«Здание бывшей мужской гимназии», XIX век
(Владимирская область, город Суздаль, ул. Ленина, д. 50)

Границы территории объекта культурного наследия регионального значения «Здание бывшей мужской гимназии», XIX век (Владимирская область, город Суздаль, ул. Ленина, д. 50) проходят следующим образом:

- от точки 1 до точки 5 - граница начинается от точки 1 на западном фасаде каменного нежилого строения, расположенного восточнее дома № 50, далее следует в южном направлении вдоль этого фасада, далее следует вдоль западного фасада следующего нежилого строения, далее – до пересечения с северным фасадом третьего каменного нежилого строения;

- от точки 5 до точки 6 – граница поворачивает под прямым углом и следует в западном направлении до пересечения с углом ограждения;

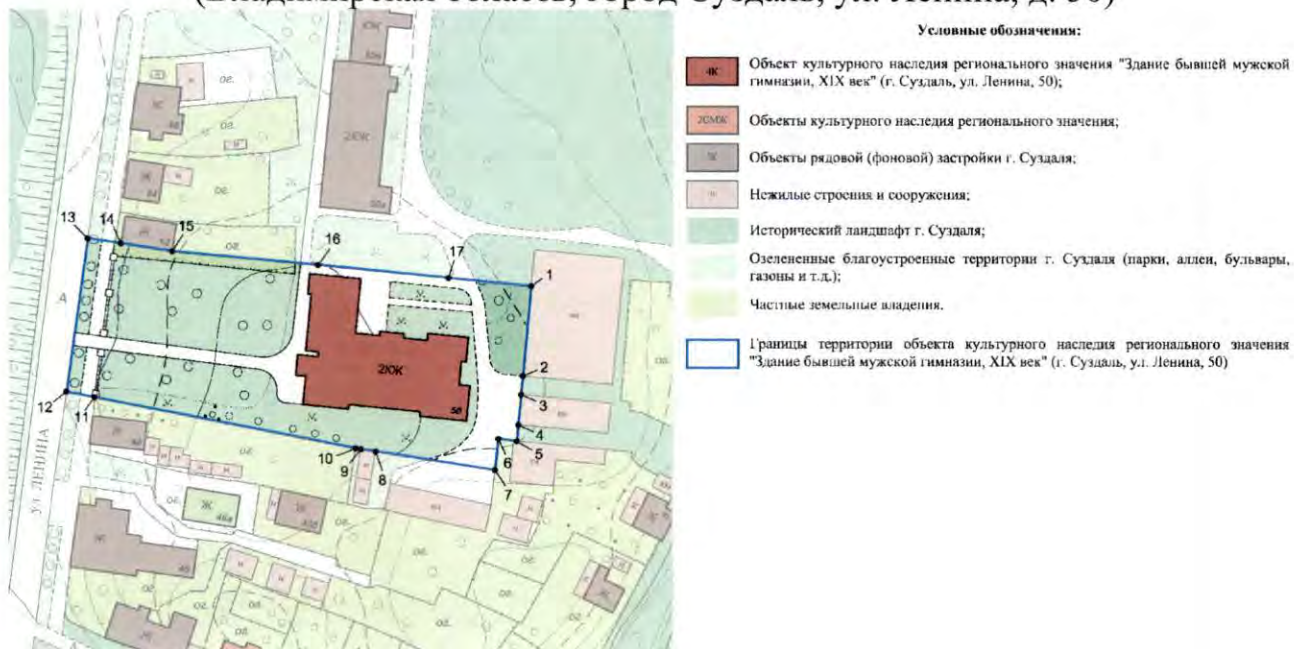
- от точки 6 до точки 7 – граница поворачивает под прямым углом и следует в южном направлении вдоль части ограждения;

- от точки 7 до точки 12 - граница поворачивает под прямым углом и следует в западном-северо-западном направлении вдоль ограждения домовладения № 48, вдоль северного фасада нежилого строения – и далее до пересечения с восточным контуром проезжей части улицы Ленина;

- от точки 12 до точки 13 - граница поворачивает в северо-северо-восточном направлении и следует вдоль восточного контура проезжей части улицы Ленина;

- от точки 13 до точки 1 - граница поворачивает под прямым углом и следует по территории, не меняя направления, параллельно северному фасаду дома № 50, в том числе, вдоль южного фасада дома № 52.

Карта (схема) границ территории
 границ территории объекта культурного наследия регионального значения
 «Здание бывшей мужской гимназии», XIX век
 (Владимирская область, город Суздаль, ул. Ленина, д. 50)



Координаты поворотных (характерных) точек к карте (схеме)
 границ территории объекта культурного наследия регионального значения
 «Здание бывшей мужской гимназии», XIX век
 (Владимирская область, город Суздаль, ул. Ленина, д. 50)

Наименование (номер) поворотной (характерной) точки	Координаты поворотных точек в системе координат МСК-33	
	X	Y
Точка 1.	223406.90	223676.32
Точка 2.	223380.85	223673.89
Точка 3.	223375.45	223673.39
Точка 4.	223366.61	223672.57
Точка 5.	223361.89	223672.13
Точка 6.	223362.57	223666.74
Точка 7.	223353.47	223665.72
Точка 8.	223358.87	223630.75
Точка 9.	223359.48	223626.39
Точка 10.	223359.77	223624.89
Точка 11.	223374.58	223548.51
Точка 12.	223376.18	223540.23
Точка 13.	223420.74	223546.49
Точка 14.	223419.26	223556.24
Точка 15.	223416.98	223571.25
Точка 16.	223413.00	223613.86
Точка 17.	223409.26	223652.17

от 21.11.2016 № 84

Описание
границ территории объекта культурного наследия
местного (муниципального) значения «Дом жилой», XIX в.,
(Владимирская область, город Суздаль, ул. Ленина, д. 53)

Границы территории объекта культурного наследия местного (муниципального) значения «Дом жилой», XIX в., (Владимирская область, город Суздаль, ул. Ленина, д. 53) проходят следующим образом:

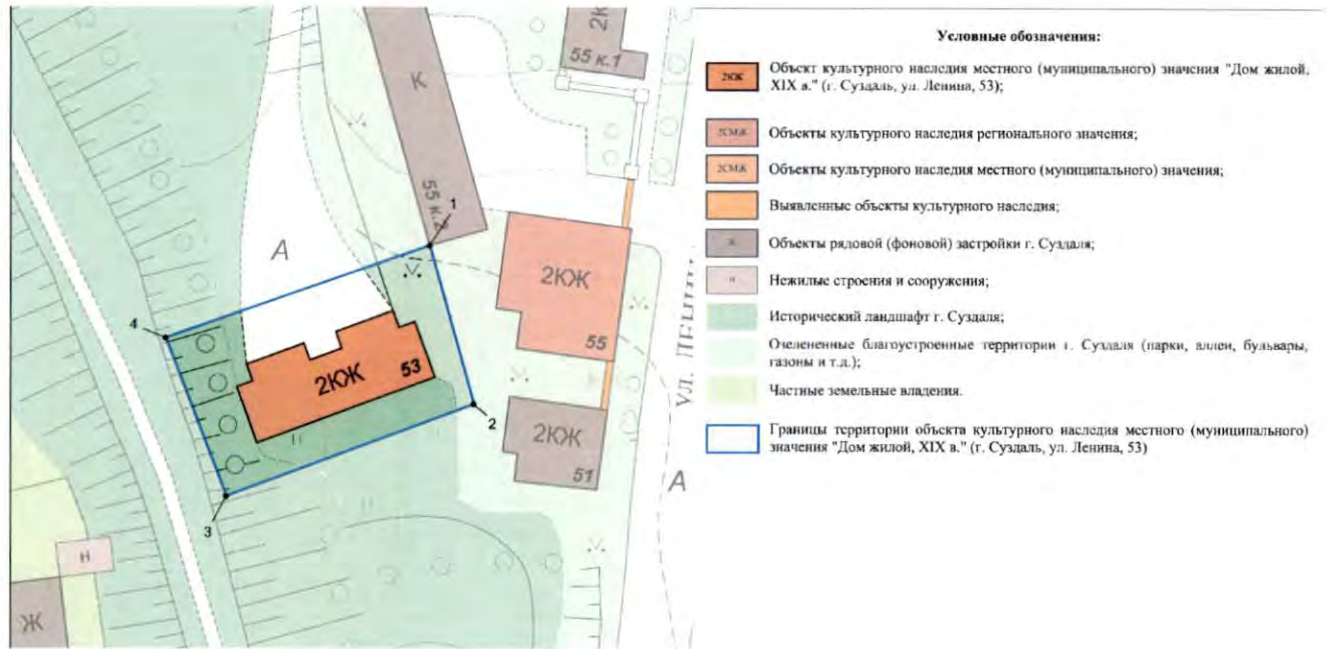
- от точки 1 до точки 2 - граница начинается от точки 1 в юго-западном углу дома № 55 к.2 и следует в юго-юго-восточном направлении по внутривортовой территории;

- от точки 2 до точки 3 – граница поворачивает почти под прямым углом и следует по местности в юго-западном направлении параллельно южному фасаду дома № 53;

- от точки 3 до точки 4 – граница поворачивает под прямым углом и следует по местности в северо-северо-западном направлении почти параллельно западному фасаду дома № 53;

- от точки 4 до точки 1 - граница поворачивает почти под прямым углом и следует в западном-северо-западном направлении параллельно северному фасаду дома № 53.

Карта (схема) границ территории
 границ территории объекта культурного наследия
 местного (муниципального) значения «Дом жилой», XIX в.,
 (Владимирская область, город Суздаль, ул. Ленина, д. 53)



Координаты поворотных (характерных) точек к карте (схеме)
 границ территории объекта культурного наследия
 местного (муниципального) значения «Дом жилой», XIX в.,
 (Владимирская область, город Суздаль, ул. Ленина, д. 53)

Наименование (номер) поворотной (характерной) точки	Координаты поворотных точек в системе координат МСК-33	
	X	Y
Точка 1.	223528.87	223515.40
Точка 2.	223505.81	223521.89
Точка 3.	223492.48	223485.55
Точка 4.	223515.42	223476.65

от 21.11.2016 № 84

Описание

границ территории объекта культурного наследия регионального значения «Здание 1831 года, жилой дом владельцев красильной и ткацкой фабрики» и выявленного объекта культурного наследия «Ворота дома» (Владимирская область, город Суздаль, ул. Ленина, д. 55)

Границы территории объекта культурного наследия регионального значения «Здание 1831 года, жилой дом владельцев красильной и ткацкой фабрики» и выявленного объекта культурного наследия «Ворота дома» (Владимирская область, город Суздаль, ул. Ленина, д. 55) проходят следующим образом:

- от точки 1 до точки 2 - граница начинается от точки 1 на западном контуре проезжей части улицы Ленина и следует вдоль этого контура в южном направлении;

- от точки 2 до точки 4 – граница поворачивает под прямым углом и следует в западном направлении до пересечения с северо-восточным углом дома № 51, далее следует вдоль северного фасада дома № 51;

- от точки 4 до точки 5 – граница поворачивает чуть южнее и следует в юго-западном направлении по внутривортовой территории параллельно южному фасаду дома № 55 к.2;

- от точки 5 до точки 6 - граница поворачивает под прямым углом и следует в северо-северо-западном направлении и следует по внутривортовой территории до пересечения с юго-восточным углом дома № 55 к.2;

- от точки 6 до точки 7 - граница поворачивает под прямым углом и следует в восточном направлении вдоль южного фасада дома № 55 к.2;

- от точки 7 до точки 8 - граница поворачивает под прямым углом и следует в восточном направлении вдоль части восточного фасада дома № 55 к.2;

- от точки 8 до точки 1 - граница поворачивает в восточном направлении и следует до пересечения с западным контуром проезжей части улицы Ленина.

Карта (схема) границ территории
 границ территории объекта культурного наследия регионального значения
 «Здание 1831 года, жилой дом владельцев красильной и ткацкой фабрики» и
 выявленного объекта культурного наследия «Ворота дома»
 (Владимирская область, город Суздаль, ул. Ленина, д. 55)



Координаты поворотных (характерных) точек к карте (схеме)
 границ территории объекта культурного наследия регионального значения
 «Здание 1831 года, жилой дом владельцев красильной и ткацкой фабрики» и
 выявленного объекта культурного наследия «Ворота дома»
 (Владимирская область, город Суздаль, ул. Ленина, д. 55)

Наименование (номер) поворотной (характерной) точки	Координаты поворотных точек в системе координат МСК-33	
	X	Y
Точка 1.	223537.62	223551.06
Точка 2.	223504.34	223546.19
Точка 3.	223504.99	223541.40
Точка 4.	223506.90	223527.14
Точка 5.	223505.81	223521.89
Точка 6.	223528.87	223515.40
Точка 7.	223531.24	223523.83
Точка 8.	223541.68	223520.89
Точка 9.	223538.39	223545.33

от 21.11.2016 № 84

Описание

границ территории объекта культурного наследия регионального значения
«Здание начала XIX века, одно из первых построенных по Екатерининскому плану
1788 года»

(Владимирская область, город Суздаль, ул. Ленина, д. 57)

Границы территории объекта культурного наследия регионального значения
«Здание начала XIX века, одно из первых построенных по Екатерининскому плану
1788 года» (Владимирская область, город Суздаль, ул. Ленина, д. 57) проходят
следующим образом:

- от точки 1 до точки 2 - граница начинается от точки 1 на западном контуре
проезжей части улицы Ленина и следует вдоль этого контура в южном
направлении;

- от точки 2 до точки 3 – граница поворачивает под прямым углом и следует в
западном-северо-западном направлении до пересечения с контуром газона;

- от точки 3 до точки 6 – граница поворачивает в северном направлении и
следует параллельно западному фасаду дома № 57, в том числе следует вдоль
западного фасада нежилого строения, расположенного западнее дома № 57;

- от точки 6 до точки 1 – граница поворачивает в восточном направлении и
следует вдоль контура газона до пересечения с западным контуром проезжей части
улицы Ленина.

Карта (схема) границ территории
 границ территории объекта культурного наследия регионального значения
 «Здание начала XIX века, одно из первых построенных по Екатерининскому плану
 1788 года»

(Владимирская область, город Суздаль, ул. Ленина, д. 57)



Координаты поворотных (характерных) точек к карте (схеме)
 границ территории объекта культурного наследия регионального значения
 «Здание начала XIX века, одно из первых построенных по Екатерининскому плану
 1788 года»

(Владимирская область, город Суздаль, ул. Ленина, д. 57)

Наименование (номер) поворотной (характерной) точки	Координаты поворотных точек в системе координат МСК-33	
	X	Y
Точка 1.	223651.09	223566.15
Точка 2.	223626.41	223562.98
Точка 3.	223632.00	223532.47
Точка 4.	223635.02	223532.06
Точка 5.	223639.22	223531.49
Точка 6.	223651.37	223529.84

от 21.11.2016 № 84

Описание

границ территории объекта культурного наследия регионального значения
«Здание начала XIX века, бывший дом кузнецов Калининых»
(Владимирская область, город Суздаль, ул. Ленина, д. 60)

Границы территории объекта культурного наследия регионального значения «Здание начала XIX века, бывший дом кузнецов Калининых» (Владимирская область, город Суздаль, ул. Ленина, д. 60) проходят следующим образом:

- от точки 1 до точки 2 - граница начинается от точки 1 на северном контуре ограждения домовладения № 60, следует в юго-юго-западном направлении до пересечения с северным контуром проезжей части улицы Виноградова;

- от точки 2 до точки 12 – граница следует в юго-западном направлении вдоль северного контура проезжей части улицы Виноградова, далее переходит в восточный контур проезжей части улицы Ленина и следует вдоль этого контура в северо-северо-восточном направлении;

- от точки 12 до точки 1 - граница поворачивает в восточном направлении и следует по внутривортовой территории до замыкания границы в точке 1.

Карта (схема) границ территории
 границ территории объекта культурного наследия регионального значения
 «Здание начала XIX века, бывший дом кузнецов Калининых»
 (Владимирская область, город Суздаль, ул. Ленина, д. 60)



Координаты поворотных (характерных) точек к карте (схеме)
 границ территории объекта культурного наследия регионального значения
 «Здание начала XIX века, бывший дом кузнецов Калининых»
 (Владимирская область, город Суздаль, ул. Ленина, д. 60)

Наименование (номер) поворотной (характерной) точки	Координаты поворотных точек в системе координат МСК-33	
	X	Y
Точка 1.	223525.65	223585.08
Точка 2.	223500.56	223581.63
Точка 3.	223497.67	223569.61
Точка 4.	223497.75	223567.18
Точка 5.	223498.54	223564.74
Точка 6.	223499.60	223562.62
Точка 7.	223501.29	223560.85
Точка 8.	223503.26	223559.43
Точка 9.	223505.58	223558.45
Точка 10.	223508.02	223558.09
Точка 11.	223510.44	223558.27
Точка 12.	223527.26	223560.63

от 21.11.2016 № 84

Режим
использования территорий объектов культурного наследия, расположенных в
городе Суздале Владимирской области

1. Территория объектов культурного наследия относится к землям историко-культурного назначения.

2. На территории объектов культурного наследия разрешается:

- проведение работ по сохранению объекта культурного наследия и его территории;

- осуществление специальных работ по изучению объекта культурного наследия, в том числе - производство зондажей, шурфов, раскопов, инженерных, физико-химических исследований;

- применение только традиционных строительных материалов (дерево, камень, красный глиняный кирпич) при реставрации объекта культурного наследия и благоустройстве территории;

- раскрытие и сохранение подлинных частей, элементов, деталей здания, планировки, покрытий дорожек, насаждений;

- воссоздание исторически ценных объектов, расположенных в границах территории объекта культурного наследия, с применением методов реставрации, предусматривающих восстановление утраченных элементов фасадов и интерьеров;

- сохранение и восстановление основных секторов обзора характерных панорам объекта культурного наследия;

- работы по озеленению и благоустройству территории, реконструкция инженерных сетей;

- снос диссонирующих объектов, в том числе линейных;

- нейтрализация диссонирующих зданий и сооружений путем изменения объемов, архитектурных решений, цветовых сочетаний;

- обеспечение мер пожарной безопасности объекта культурного наследия;

- согласование работ по сохранению объекта культурного наследия с органом охраны объектов культурного наследия;

- обеспечение возможности реализации в установленном законом порядке права граждан на доступ к объекту культурного наследия. Сроки и порядок допуска граждан к объекту культурного наследия определяются органом охраны объектов культурного наследия по согласованию с собственником (пользователем);

- обеспечение режима содержания земель историко-культурного назначения;

- использование территории объекта культурного наследия в соответствии с исторической функцией;

- изыскательские, проектные, земляные, строительные, мелиоративные, хозяйственные работы, работы по использованию лесов и иные работы в границах территории объекта культурного наследия проводятся при условии соблюдения установленных действующим законодательством требований к осуществлению деятельности в границах территории объекта культурного наследия, особого режима использования земельного участка, в границах которого располагается объект археологического наследия, и при условии реализации согласованных соответствующим органом охраны объектов культурного наследия обязательных разделов об обеспечении сохранности указанных объектов культурного наследия в проектах проведения таких работ или проектов обеспечения сохранности указанных объектов культурного наследия либо плана проведения спасательных археологических полевых работ, включающих оценку воздействия проводимых работ на указанные объекты культурного наследия.

3. На территории объектов культурного наследия запрещается:

- снос объекта культурного наследия, надстройки и пристройки к объекту культурного наследия;

- реконструкция, строительство капитальных и временных зданий и сооружений, в том числе линейных объектов, вышек сотовой связи;

- изменение территории, прокладка коммуникаций, не связанных с обеспечением жизнедеятельности объекта культурного наследия;

- наружное размещение сетей газопроводов, теплопроводов и иных трубопроводов, воздушных линий электропередач, прокладка новых дорог;

- применение нетрадиционных строительных материалов, в том числе силикатного кирпича, пеноблоков, сайдинга, пластика, применение нетрадиционных цветовых решений;

- установка на фасадах, крыше, в границах территории объекта культурного наследия любых технических объектов и элементов, в т.ч. кондиционеров, крупногабаритных антенн, технических элементов инженерных систем;

- движение транспортных средств (за исключением специального автотранспорта), в случае если движение транспортных средств создает угрозу нарушения целостности и сохранности объекта культурного наследия;

- хозяйственная деятельность, ведущая к разрушению, искажению внешнего облика объекта культурного наследия,

- размещение мест захоронения промышленных, бытовых и сельскохозяйственных отходов;

- устройство и размещение рекламных конструкций, вывесок, телеантенн, временных построек, киосков, размещение стационарных автостоянок транспортных средств, складов, площадок для складирования и производства взрывчатых и огнеопасных материалов, материалов, загрязняющих интерьеры объекта культурного наследия, его фасады и территорию, имеющих вредные выделения;

- размещение производств, имеющих станки, установки и механические двигатели, оказывающие динамические и вибрационные воздействия на конструкции объекта культурного наследия, производств и лабораторий, связанных с неблагоприятным для объекта культурного наследия температурно-влажностным режимом и применением химически активных веществ;

- строительство объектов капитального строительства и увеличение объемно-пространственных характеристик существующих на территории памятника объектов капитального строительства; проведение земляных, строительных, мелиоративных и иных работ, за исключением работ по сохранению объекта культурного наследия или его отдельных элементов, сохранению историко-градостроительной или природной среды объекта культурного наследия.